

ISSN 2542-2332 (Print)
ISSN 2686-8040 (Online)

2021 Том 26, №1

НАРОДЫ И РЕЛИГИИ ЕВРАЗИИ



Барнаул

Издательство
Алтайского государственного
университета
2021

Издание основано в 2007 г.

Учредитель: ФГБОУ ВО «Алтайский государственный университет»

Главный редактор:

П. К. Дашковский, доктор исторических наук (Россия, Барнаул)

Международный совет:

- Ш. Мустафаев*, доктор исторических наук, академик АН Азербайджана, (Азербайджан, Баку),
А. С. Жанбосинова, доктор исторических наук (Казахстан, Нурсултан)
С. Д. Атдаев, кандидат исторических наук (Туркменистан, Ашхабад)
Н. И. Осмонова, доктор философских наук (Кыргызстан, Бишкек)
Н. Цэдэв, кандидат педагогических наук (Монголия, Улан-Батор)
Ц. Степанов, доктор исторических наук (Болгария, София)
З. С. Самашев, доктор исторических наук (Казахстан, Нурсултан)
А. М. Досымбаева, доктор исторических наук (Казахстан, Нурсултан)

Редакционная коллегия:

- С. А. Васютин*, доктор исторических наук (Россия, Кемерово)
Н. Л. Жуковская, доктор исторических наук (Россия, Москва)
А. П. Забияко, доктор философских наук (Россия, Благовещенск)
А. А. Тишкин, доктор исторических наук (Россия, Барнаул)
Н. А. Томилов, доктор исторических наук (Россия, Омск)
Т. Д. Скряникова, доктор исторических наук (Россия, Санкт-Петербург)
О. М. Хомушку, доктор философских наук (Россия, Кызыл)
М. М. Шахнович, доктор философских наук (Россия, Санкт-Петербург)
Е. С. Элбакян, доктор философских наук, (Россия, Москва)
Л. И. Шерстова, доктор исторических наук (Россия, Томск)
А. Г. Ситдииков, доктор исторических наук (Россия, Казань)
М. М. Содномпилова, доктор исторических наук (Россия, Улан-Удэ)
Е. А. Шершинева (отв. секретарь), кандидат исторических наук (Россия, Барнаул)

Редакционный совет:

- Л. Н. Ермоленко*, доктор исторических наук (Россия, Кемерово)
Ю. А. Лысенко, доктор исторических наук (Россия, Барнаул)
Л. С. Марсадоллов, доктор культурологии (Россия, Санкт-Петербург)
Г. Г. Пиков, доктор исторических наук, доктор культурологии (Россия, Новосибирск)
А. В. Горбатов, доктор исторических наук (Россия, Кемерово)
К. А. Руденко, доктор исторических наук (Россия, Казань)
А. К. Погасий, доктор философских наук (Россия, Казань)
С. А. Яценко, доктор исторических наук (Россия, Москва)
С. В. Любичанковский, доктор исторических наук (Россия, Оренбург)
А. Д. Таиров, доктор исторических наук (Россия, Челябинск).

Журнал утвержден научно-техническим советом Алтайского государственного университета и зарегистрирован Комитетом РФ по печати.

Свидетельство о регистрации ПИ № ФС 77-78911 от 07.08.2020 г.

Все права защищены. Ни одна из частей журнала либо издание в целом не могут быть перепечатаны без письменного разрешения авторов или издателя.

Адрес редакции: 656049, Барнаул, ул. Димитрова, 66,
Алтайский государственный университет, кафедра религиоведения России, национальных
и государственно-конфессиональных отношений.

© Оформление. Издательство Алтайского госуниверситета, 2021

ISSN 2542-2332 (Print)
ISSN 2686-8040 (Online)

2021 Vol. 26, №1

NATIONS AND RELIGIONS OF THE EURASIA



Barnaul

Publishing house
of Altai State University
2021

The journal was founded in 2007

The founder of the journal is Altai State University

Executive editor:

P.K. Dashkovskiy, doctor of historical sciences (Russia, Barnaul)

International council:

Sh. Mustafayev, doctor of historical sciences, academician of the Academy of Sciences of Azerbaijan,
(Azerbaijan, Baku),

A. S. Zhanbosinova, doctor of historical sciences (Kazakhstan, Nursultan)

S. D. Atdaev, candidate of historical sciences (Turkmenistan, Ashgabat)

N. I. Osmonova, doctor of philosophical sciences (Kyrgyzstan, Bishkek)

N. Tsedev, candidate of pedagogical sciences (Mongolia, Ulaan Baatar)

Ts. Stepanov, doctor of historical sciences (Bulgariy, Sofiy)

Z. S. Samashev, doctor of historical sciences (Kazakhstan, Nursultan)

A. M. Dossymbaeva, doctor of historical sciences (Kazakhstan, Nursultan)

Editorial team:

S. A. Vasyutin, doctor of historical sciences (Russia, Kemerovo)

N. L. Zhukovskaya, doctor of historical sciences (Russia, Moscow)

A. P. Zabiako, doctor of philosophical sciences (Russia, Blagoveshchensk)

A. A. Tishkin, doctor of historical sciences (Russia, Barnaul)

N. A. Tomilov, doctor of historical sciences (Russia, Omsk)

T. D. Skrynnikova, doctor of historical sciences (Russia, St. Petersburg)

O. M. Khomushku, doctor of philosophical sciences (Russia, Kyzyl)

M. M. Shakhnovich, doctor of philosophical sciences (Russia, St. Petersburg)

E. S. Elbakyan, doctor of philosophical sciences (Russia, Moscow)

L. I. Sherstova, doctor of historical sciences (Russia, Tomsk)

A. G. Sitdikov, doctor of historical sciences (Russia, Kazan)

M. M. Sodnompilova, doctor of historical sciences (Russia, Ulan-Ude)

E. A. Shershneva (executive secretary), candidate of historical sciences (Russia, Barnaul)

Editorial Council:

L. N. Ermolenko, doctor of historical sciences (Russia, Kemerovo)

Yu. A. Lysenko, doctor of historical sciences (Russia, Barnaul)

L. S. Marsadolov, doctor of Culturology (Russia, St. Petersburg)

G. G. Pikov, doctor of historical sciences, doctor of cultural studies (Russia, Novosibirsk)

A. V. Gorbatov, doctor of historical sciences (Russia, Kemerovo)

K. A. Rudenko, doctor of historical sciences (Russia, Kazan)

A. K. Pogasiy, doctor of philosophical sciences (Russia, Kazan)

S. A. Yatsenko, doctor of historical sciences (Russia, Moscow)

S. V. Lyubichankovsky, doctor of historical sciences (Russia, Orenburg)

A. D. Tairov, doctor of historical sciences (Russia, Chelyabinsk).

Approved for publication by the Joint Scientific and Technical Council of Altai State University. All rights reserved. No publication in whole or in part may be reproduced without the written permission of the authors or the publisher. Registered with the RF Committee on Printing. Registration certificate PI № ФС 77–78911.

Registration date 07.08.2020 г.

Editorial office address: 656049, Barnaul, ul. Dimitrova, 66, Altai State University, Department of regional studies of Russia, national and state-confessional relations.

© Altai State University Publisher, 2021

СОДЕРЖАНИЕ

НАРОДЫ И РЕЛИГИИ ЕВРАЗИИ

2021 Том 26, №1

Раздел I

АРХЕОЛОГИЯ И ЭТНОКУЛЬТУРНАЯ ИСТОРИЯ

<i>Шульга П. И., [Оборин Ю. В.]</i> Зеркало-погремушка из Среднего Урала	7
<i>Серегин Н. Н., Тишкин А. А., Матренин С. С., Паришкова Т. С.</i> Седелные канты из раскопанных курганов Алтая жужанского времени	25
<i>Каратаев О.</i> Ещё раз о сакральной местности Ötüken: история вопроса и современная интерпретация	37
<i>Кузнецов И. В.</i> О символе змеи на каменных изваяниях Юго-Западного Туркменистана	63

Раздел II

ЭТНОЛОГИЯ И НАЦИОНАЛЬНАЯ ПОЛИТИКА

<i>Мустафаев Ш. М.</i> Генеалогические предания как отражение исторической памяти древних огузов	82
<i>Турсунбеков З. А., Тукембаев Ч. А.</i> Локализация Катванской битвы	97
<i>Ожередов Ю. И., Ярзуткина А. А.</i> Копья и стрелы в ритуалах чукчей	111

Раздел III

РЕЛИГИОВЕДЕНИЕ И ГОСУДАРСТВЕННО-КОНФЕССИОНАЛЬНАЯ ПОЛИТИКА

<i>Монгуш А. В.</i> Православие в Республике Тыва на современном этапе	140
<i>Слепцова В. В.</i> Светский и религиозный гуманизм: история и современность	160
<i>Никулина И. Н.</i> Ссылные польские католические духовные лица в Западной Сибири (60-е — конец 70-х гг. XIX в.): некоторые аспекты изучения	173
ДЛЯ АВТОРОВ	182

CONTENT

NATIONS AND RELIGIONS OF THE EURASIA

2021 Vol. 26, №1

Section I

ARCHAEOLOGY AND ETNO-CULTURAL HISTORY

<i>Shulga P. I., [Oborin Yu. V.]</i> Rattle-mirrors from the Middle Urals.....	7
<i>Seregin N. N., Tishkin A. A., Matrenin S. S., Parshikova T. S.</i> Saddle facings from the excavated mounds of rouran period in Altai	25
<i>Karataiev O.</i> Once again about the sacred area Ötüken: history of the issue and modern interpretation	37
<i>Kuznetsov I. V.</i> On the question of understanding the symbol of the serpent in archaic ideas about the afterlife.....	63

Section II

ETHNOLOGY AND NATIONAL POLICY

<i>Mustafayev Sh. M.</i> Genealogical legends as a reflection of the historical memory of the ancient oghuzes	82
<i>Tursunbekov Z. A., Tukembaev Ch. A.</i> The localization of battle of qatwan	97
<i>Ozheredov Yu. I., Yarzutkina A. A.</i> Spears and arrows in the Chukchi rituals.....	111

Section III

RELIGIOUS STUDIES AND STATE-CONFESSIONAL RELATIONS

<i>Mongush A. V.</i> Orthodoxy in the republic of Tuva at the present stage	140
<i>Sleptsova V. V.</i> Secular and religious humanism: history and current state	160
<i>Nikulina I. N.</i> The exiled polish catholic spiritual persons in Western Siberia (60 — the end of the 70s. XIX century): some aspects of study	173

FOR AUTHORS	182
--------------------------	-----

УДК 94 (5):911.3:355.483

DOI: 10.14258/nreur(2021)1-06

З. А. Турсунбеков, Ч. А. Тукембаев*Институт истории, археологии и этнологии НАН Кыргызстана, Бишкек (Кыргызстан)***ЛОКАЛИЗАЦИЯ КАТВАНСКОЙ БИТВЫ**

Установлено место Катванской битвы, произошедшей 9 (15) сентября 1141 г. между турками-сельджуками во главе с султаном Анваром Санджаром и карлуками под командованием каракитайского гурхана Елюй Даши. Это место расположено в 11 км к югу от Самарканда на объездной дороге и пересечении Термезского шоссе с каналом Даргом. Канал известен в античных источниках V–IV вв. до н. э. как канал Даргоманий, а также отмечен на карте Птолемея. Грандиозное поражение Санджара в Катванской битве привело к освобождению Средней Азии от гнета сельджуков. Согласно ибн аль-Асиру, «не было в мире ислама битвы грандиознее этой, и не было в Хорасане больше убитых, чем в ней». Немаловажную роль в победе карлуков сыграла Усрушана-Сусрушана, так как открыла коридор через перевал Шахристан в долину реки Зеравшан. По коридору войско карлуков вышло из Пенджикента на запад и ударило в тыл армии Санджара на переправе через канал Даргом, предрешив тем самым исход битвы. Описан рейд карлуков по круговому маршруту Самарканд — Джизак — Замин — Шахристан — Пенджикент — Самарканд. Для исследования привлечены труды Хордадбега, Хаукаля и Худуд аль-Алам. В результате локализован ряд раннесредневековых городов Трансоксианы. В связи с локализацией Катванской битвы на канале Даргом обсуждаемую битву следует считать Даргомской битвой, так как под этим названием канал известен в ранней Античности и в настоящее время.

Ключевые слова: Катванская битва, Анвар Санджар, турки-сельджуки, каракитаи, Елюй Даши, Западное Ляо, карлуки, Хорезм, Мавераннахр.

Z. A. Tursunbekov, Ch. A. Tukembaev*Institute of history, archeology and Ethnology of the NAN of Kyrgyzstan, Bishkek***THE LOCALIZATION OF BATTLE OF QATWAN**

The site of the battle of Qatwan, which took place on September 9 (15), 1141, between the Seljuk Turks led by Sultan Sanjar and the Karluks under the command of the Kara-Khitans gurkhan Yelü Dashi, has been established. It is located 11 km south of Samarkand on the bypass road and at the intersection of the Termez highway with the Dargom canal. The canal

was known in ancient sources of the 5th-4th centuries BC as the Dargomania canal. It was also on the Ptolemy map. The grandiose defeat of Sultan Sanjar in the Battle of Qatwan led to the liberation of Khwarazm and Transoxiana from the yoke of the Seljuks. According to Ibn al-Athir, “there was no battle in Islam greater than this, and there were no more killed in Khorasan than in it”. Ushrushana-Surushana played an important role in the victory of the Karluks, as it opened a corridor across the Shahristan pass to the valley of the Zeravshan River. The army of Karluks left Penjikent along that corridor to the west and struck the rear of Sanjar’s army on the crossing through the Dargom Canal. That determined the outcome of the battle. A raid of the Karluks along the circular route of Samarkand — Jizzakh — Zamin — Shakhristan — Penjikent — Samarkand has been described. The works of Khordadbeh, Haukal and Khudud al-Alam have been studied for the research. As a result, a number of early medieval cities of Transoxiana have been localized. In connection with the localization of the battle of Qatwan on the Dargom canal, the battle under discussion should be considered the battle of Dargom, since the canal has been known under this name in early antiquity and at the present time.

Keyword: Battle of Qatwan, Anwar Sanjar, the Seljuk Turks, the Kara-Khitans, Yelu Dashi, Western Liao, the Karluks, Khwarazm, Transoxiana.

Турсунбеков Замир Аманканович, соискатель Института истории, археологии и этнологии НАН Кыргызской Республики, Бишкек (Кыргызстан). *Адрес для контактов:* e-mail: zam-kg@mail.ru

Тукембаев Чоро Абдылдаевич, заместитель директора НИЦ Кыргызского Национального университета, Бишкек (Кыргызстан). *Адрес для контактов:* e-mail: choro_tukembaev@mail.ru

Tursunbekov Zamir Amankanovich, applicant for the Institute of History, Archeology and Ethnology of the National Academy of Sciences of the Kyrgyz Republic, Bishkek (Kyrgyzstan). *Contact address:* zam-kg@mail.ru

Tukembaev Choro Abdyldeevich, Deputy Director of the Research Center of the Kyrgyz National University, Bishkek (Kyrgyzstan). *Contact address:* choro_tukembaev@mail.ru

Введение

Гурхан Елюй Даши во главе каракитаев и карлуков 9 сентября 1141 г.¹ в битве при Катване сокрушил турок-сельджуков султана Санджара. Империя сельджуков располагала громадной армией и наводила страх на территории от Индии до Западной Европы. Перед Вторым крестовым походом эта победа имела политическое значение, так как карлуки были христианами, сельджуки — принявшими ислам огузами (туркоманами), каракитаи — монгольскими язычниками. Ключевую роль битвы для ислама отмечает ибн аль-Асир (1160–1234): «Не было в мире ислама битвы грандиознее этой, и не было в Хорасане больше убитых, чем в ней». Наиболее полно проблема освещена

¹ Конвертер пересчета даты битвы — пятые сафар 536 года хиджры дает не 9 сентября, а 15 сентября 1141 г. по григорианскому стилю. URL: <https://namaz.today/date-converter>

Г. Г. Пиковым [2019: 54–55], указавшим, что Катванская битва произошла между Самаркандом и Худжандом. Весть долетела до Китая и Европы и развенчала миф о непобедимости сельджуков. Для реабилитации сельджуки взяли Эдессу в 1144 г., что еще больше воодушевило Западную Европу на Второй крестовый поход в 1147 г.

Ранее Елюй² Даши разгромил армию самаркандского правителя Махмуд-хана под Ходжендом (Худжандом) в 1137 г. Махмуд-хан воззвал к помощи всесильного султана Сельджукской империи Ахмада Санджара. В результате таких и иных уговоров спустя четыре года султан объявил войну исламу с христианами-карлуками, согласно ибн аль-Асиру, за господство над Хорезмом и Мавераннахром. Религия была лишь поводом для войны, причинами были экономические и этнические проблемы.

Результаты исследования

В исламском мире не афишировали разгром Санджара. Спустя полвека аль-Хамави (1178–1229) [Аль-Хамави, 1979: 375.] и аль-Асир [Ибн аль-Асир. 1989: 81–86] сообщают о битве при Катване на правом берегу Зеравшана, в пяти фарсангах северо-западнее Самарканда, но это междуречье Ак-Дарьи и Кара-Дарьи. Говорится, что каракитаи обошли армию Санджара и прижали к реке Даргам. Карлуки были сильнейшими в сече и завалили русло Даргама убитыми и ранеными. Одни историки говорят о 10 тысячах убитых в 100-тысячной армии Санджара, другие — о 30 тысячах, остальные сдались. Китайская хроника «Ляо ши» подтверждает, что поле боя было усеяно трупами на протяжении нескольких километров (в переводе на современную меру измерения расстояния).

Из истории орошения принято считать, что Катванская степь простиралась по правому берегу Зеравшана. Катван, ныне Булунгур, располагался в пяти фарсангах (29 км) на северо-восток от Самарканда к Джизаку [Бартольд, 1965: 192]. На левом берегу Зеравшана в Пенджикенте река вырывается на равнину и впадает в озеро, образованное дамбой в Раватходже. В Средние века плотину и водозабор в канал Даргом³ защищала крепость Варагсар. Канал находился между рекой Зеравшан и Зеравшанским хребтом на левом берегу. Отсюда начинается «голова Согда», а Пенджикент числился городком горной страны Усрушана. Канал, отмеченный на карте Птолемея, назывался Даргоманый, но известен с V–IV вв. до н. э. В Пенджикенте Туркестанский хребет заканчивается и не создает преград течению Зеравшана на север и образованию дельты.

Некорректное восстановление истории Бунджиката, согласно городищу Калаи-Кахкаха в *Уструшане*⁴ [Мирбабаев, 2010], принадлежит В. В. Бартольду. В середине IX в. Усрушана потеряла суверенитет и была упразднена Саманидами. Утверждение, что «расстояние от Замина до Савата и далее против течения реки до города», принадлежит не В. В. Бартольду, а ибн Хордадбеку и аль-Истахри, согласно описанию дороги в Усрушану по реке Бюрагансай. Река меняет название в зависимости от местности, где протекает, поэтому в поселке Шахристан, где располагается Калаи-Кахкаха, ее называют Шахристансай. Интерпретация Мирбабаева повторяется [Аюбов, 2012; Тил-

² Пресвитер Илия в западноевропейской литературе.

³ Даргом — современное название Даргама.

⁴ В раннесредневековых источниках называется Усрушаной и Сурушаной, различаясь на ус- и су-, что отвечает арабскому выговору тюркских названий.

лоев, 2013], хотя название столицы Усрушаны, существовавшей до потери суверенитета, не установлено.

Бюрагансай — небольшая река (92 км), не сравнима с Зеравшаном (877 км). Расстояние из Самарканда до Шахристана, если двигаться левобережьем Зеравшана через Пенджикент по южному маршруту, 220 км. Северным маршрутом через Хаваст и Истаравшан из Самарканда до Шахристана 270 км. Во времена арабских завоеваний Согдом называли участок между горами ас-Сина и Раватходжей, где ныне проходит граница Узбекистана и Таджикистана. Раскопки в долине речки Актанги, восточнее перевала Шахристан, выявили плавку и обработку железа (памятник Актанги-II). Этот металлургический центр охватывает всю подгорную полосу северного склона Туркестанского хребта, в том числе верховья реки Заамин-су и других в Усрушане, и датируется X–XII вв. [Штарк, 2007: 12]. Поэтому Усрушана имела военно-стратегическое значение как кузница оружия в данном регионе.

На левобережье Зеравшана Зеравшанский хребет тянется в западном направлении на сотни километров, поэтому река пробивает рукава на север под действием силы Кориолиса, проталкивая русло на северо-запад. В целом Зеравшан пробивается в Пенджикенте как через бутылочное горлышко. В древности, таким образом, река сформировала дельтообразную сеть за Пенджикентом, в настоящее время представленную множеством оврагов. На это указывают отложения реки в Даргомской степи, которая простиралась между каналом и хребтом. Одним из таких рукавов было старое русло Даргома. Вдоль него остались развалины древних крепостей, защищавших земледельцев, которые обитали здесь с эпохи неолита [Сафонова, 1967].

Из-за противоречивостей описания битвы, разнящихся в сумме выкупа, требуется изучить три топонима: 1) Катван в пяти фарсангах северо-западнее Самарканда, по аль-Хамави; 2) Катван в Булунгуре, по Бартольд; 3) русло канала Даргом, где произошла великая сеча. В связи с Даргомом необходимо локализовать раннесредневековые города в Зеравшане и Усрушане от Пенджикента до Истаравшана.

Цель данного исследования — локализация Катванской битвы в русле канала Даргом и идентификация столицы горной страны Усрушана и ее городов.

Судя по цифрам, сдача 70–90% армии в плен является позорным фактом. Детали, приводимые историками, не оставляют сомнений. Санджар бежал с шестью телохранителями с поля боя, бросив войска и хануму (любимую жену). Причем гурхан сам открыл путь Санджару через Термез на южную сторону Амударьи в Балх, т. е. в Хорасан — империю Сельджуков. В итоге султана сопровождают 15 всадников и проводник, т. е. его брэнное тело с шестью телохранителями конвоируют девять воинов гурхана, чтобы султан собственноручно вынес из казны громадный выкуп.

Даши не казнил Санджара как предателя, бросившего войско. Гурхан предоставил ему коридор, оставив хануму заложницей, видимо, под честное слово султана. Султан отдал за хануму баснословный выкуп — полмиллиона динаров и 100 тысяч за эмира Кумача с сыном, т. е. 2550 кг из расчета 4,25 г в динаре. К северу от Амударьи в Хорезме и Мавераннахре ходили в обороте гитрифийские, мухаммадийские, хорезмийские и мусаййабийские дирхемы, поэтому требовалась имперская валюта из Хорасана. Ха-

радж¹, взимаемый с северной стороны Амударьи, обозначался: [С земель, которые] находятся по ту сторону реки и далее перечислялись Бухара, Ас-Согд, Фергана, Усрушана, Худжанд, аль-Шаш (Ташкент) и серебряные рудники [Хордадбех, 1986: 68] — Илак в бассейне реки Ахангаран (правый приток Сырдарьи) и Шельджа в Таласской области [Буряков, 1974]. Хотелось бы верить, что любовь ханумы эквивалентна двум тоннам золота, но такую ношу не унесут 9 всадников. За золотом поехали за 500 км из Самарканда в Балх, а такой путь им не под силу, так как на каждого всадника приходится 284 кг золота.

Столь громадный выкуп казначей выдаст на руки только султану лично, поэтому его отправляют за золотом. Хануму захватили на поле битвы, где она — скоропортящийся товар, поэтому покрыть 1000 км туда и обратно могут лишь всадники на лошадях. Значит, ближе к истине те историки, которые говорят о 60 тысячах динарах калыма, так как в целом получаем 255 кг, по 28 кг на всадника. Поскольку, как известно, заложников выкупили, то плата за хануму составила 50 тысяч динаров. Далее ценность самого султана сошла на ноль. Ахмад Санджар скончался 8 мая 1157 г. от дизентерии, которая пресекла династию Сельджукидов.

В указанном аль-Хамави месте битвы близ Лаиша степи нет, поскольку здесь рукава Зеравшана Акдарья и Карадарья образуют остров Мианкаль (см. рис. 1). Главным руслом Зеравшана считалась Карадарья [Бартольд, 1965: 197]. Дорога из Бухары в Самарканд пролегает по левобережью Зеравшана между рекой и горами ас-Син [Хордадбех, 1986: с. 64]. Они расположены южнее Акташа на половине пути между Бухарой и Самаркандом. Незачем переправляться на остров в Лаиш, так как по левобережью из Джума до Самарканда пять фарсангов. Причем в колонне ценный груз — любимая ханума Санджара, которая спешит в чудный сад — Самарканд, как его называли завоеватели [Бартольд, 1965: 196–197].

Катван, ныне Булунгур, расположен на правобережье Зеравшана в 29 км (пяти фарсангах) от Самарканда по дороге в Джизак. Через Джизак протекает река Санзар в ущелье между хребтами Мальгузар и Нуратау. Если гурхан захватил Ходжент в 1137 г., то получается, что он 4 года движется к месту битвы через Джизак на юго-запад, в Самарканд, но султан направляется навстречу — из Самарканда на северо-восток. В таком случае Санджар вошел в Самарканд до Катванской битвы. Тогда почему султан не оставил любимую жену в Самарканде, а взял с собой на битву, как знамя?

С 1137 по 1141 г. прошло 4 года после того, как Махмуд-хан лишился армии, поэтому гурхан владел Самаркандом. Ближайшая к Булунгuru река Зеравшан в 17 км по прямой на юг, а до моста через реку — 20 км на юго-запад. За мостом река разветвляется на Акдарью и Карадарью так, что Карадарья огибает Самарканд с севера. Если полагаться на сведения исламских историков и Булунгурскую степь считать Катванской степью, то рекой, в которую сброшена армия Санджара, будет Зеравшан.

¹ Харадж — государственный налог в странах ислама, который взимается с иноверцев (кафиров) за пользование землей и другой собственностью согласно мусульманскому преданию.

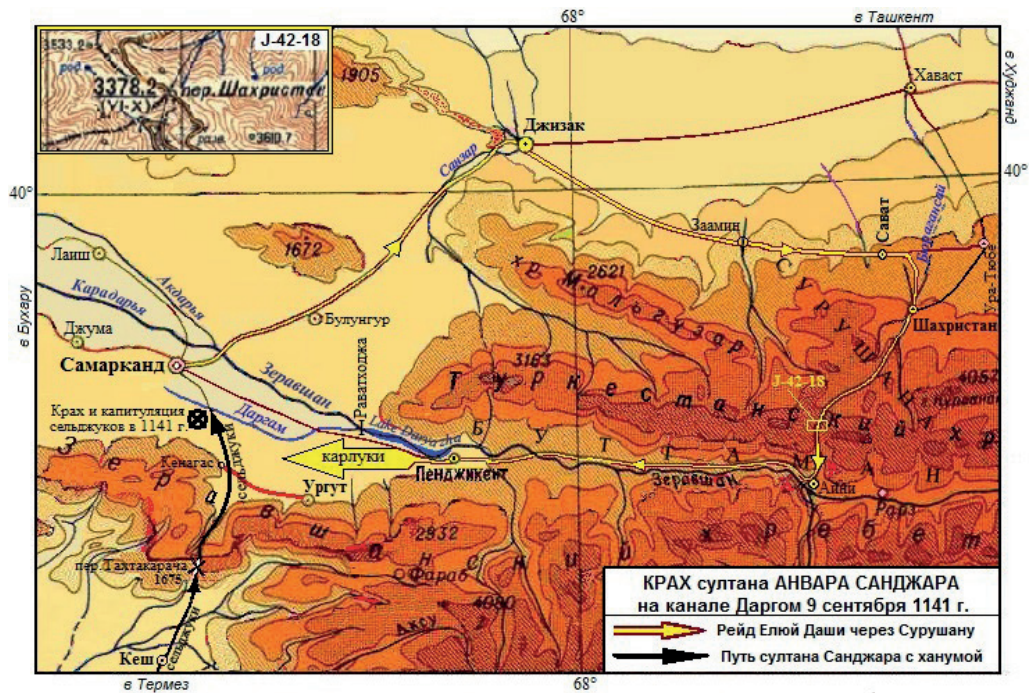


Рис. 1. Место Катванской битвы у канала Даргом в 1141 г.

В Худуд аль-Аламе Зеравшан называют рекой Бухары. На реке стоят городки: Варагсар (Varaghsar) и Б.нжикет (B.njikath) [Hudud al-'Alam, 1937: 114] в Самаркандском округе Sughd, жители которого — кроткие и набожные люди [Hudud al-'Alam, 1937: 113], поэтому разберемся, с чем связана точка внутри топонима B.njikath. Barghar — область в Среднем Буттамане (среднем течении Зеравшана); где расположено озеро Daryazha, и из него берет начало река Бухары [Hudud al-'Alam, 1937: 115], т. е. в Пенджикенте имеет бутылочное горлышко Зеравшана. В Варагсаре жила стража плотины (ныне это водозабор в Раватходже). Поскольку Варагсар, озеро и Бунджикет расположены в «голове Согда» [Бартольд, 1965: 185–186], а из озера вытекает река Зеравшан, то B.njikath читаем Venjikath (Бенджикет, kath — кат, кет), т. е. это Пенджикент.

О городе Бунджикат Худуд аль-Алам говорит как о Банджикате (Bunjikath) и подчеркивает, что написано (spelt: Navinjath — Новый город) [Hudud al-'Alam, 1937: 115]. Причем указано, что это главный город Сурушаны и эмира, расположенный на северной стороне Туркестанского хребта между Джизаком и Сабатом. Значит, Bunjikath это не Пенджикент (B.njikath), так как Пенджикент находится на южной стороне Туркестанского хребта, а Bunjikath — на его северной стороне. К тому же в Худуд аль-Аламе Усрушана названа Сурушаной (Surushana) [Hudud al-'Alam, 1937: 115], у Хордадбеха — Усрушана. От Замина до Сабата два фарсанга, затем до Усрушаны 7 фарсангов; из них два фарсанга по равнине, но пять фарсангов против течения реки, текущей со стороны города [Хордадбех, 1986: 65]. Этот маршрут дан в статье [Мирбабаев, 2010], а потому, так называемая Уструшана — это Усрушана в IX в., но Сурушана — в X в. и вот почему.

На западе горы ас-Син отделяют Ас-Согд — Самаркандский округ от Бухарского округа [Хордадбех, 1986: 64]. Харадж, взимаемый с этих округов в 827–828 гг. [Хордадбех, 1986: 68], подтверждает принадлежность к разным округам. Значит, Усрушана, по Хордадбеху, относится к IX в., но Сурушана — к X в., так как трактат Худуд аль-Алам издан в 983 г., поэтому *Уструшана* является нововведением. Поскольку водохранилище расположено между Раватходжей и Пенджикентом, то соответствует среднековому озеру Lake Daryazha, затопленному водохранилищем. Иного озера в этом бутылочном горлышке нет, а из него берет начало река Бухары, так как рекой Бухары в Худуд аль-Аламе называлась река Зеравшан [Hudud al-'Alam, 1937: 115]. Из Раватходжи начинается Даргам, названный так в X в. [Бартольд, 1965: 187], поэтому современный канал Даргом является тем нахр-Даргомом в 1141 г., на котором произошла Катванская битва, к тому же в современном названии сохранен корень античного Даргомания.

К Самаркандскому округу отнесены Кисс (Киш, Кеш), Насаф (Карши) и Худжанд [Хордадбех, 1986: 64] как земледельческие районы. Однако они находятся вдалеке от Самарканды: до Худжанды — 280 км через Голодную степь; до Кеша (Шахрисабз) — 86 км через перевал Тахтакарача Зеравшанского хребта; до Карши — 150 км на юго-запад вокруг Зеравшанского хребта. Худжанд (Khujand) — главный город области, отличается высокой цивилизацией; в нем обитают рыцари (моровват) [Hudud al-'Alam, 1937: 115], значит, они сокрушили армию Махмуд-хана при Худжанде в 1137 г., а затем армию Санджара. Среди русов отмечены рыцари: One group of them practise chivalry (muruvvat). — Часть из них практикует рыцарство (моровват) [Hudud al-'Alam, 1937: 159; Калинина, 2015: 384–385]. Эти рыцари — ас-сакалиба (орлы-соколы). Отметим, что из Таласа прямо на юг через Наманган 610 км до Худжанды, близ которого расположен Ахси-кент — столица Трансоксианы (по-арабски Мавераннахр) [Hudud al-'Alam, 1937: 116], насчитывающая свыше 100 городов [Hudud al-'Alam, 1937: 112–119] (см. также: [Hudud al-'Alam, 1937: 119–122]).

Моровват — арабское обозначение рыцарей применяется к сарматам как родоначальникам тяжелой кавалерии в Евразии [Сулимирский, 2008]. Судя по длинным копьям и оружию, моровватами называли войско карлуков после Таласской битвы 751 г., где арабы впервые увидели тяжелую кавалерию в бою. В Худуд аль-Аламе отмечено, что халлухи близки к цивилизованным людям, приятны и общительны. Их страна с проточными водами и умеренным климатом — процветающая и самая лучшая среди земель турков. Торгуют разными мехами [Hudud al-'Alam, 1937: 97]. Согласно Хордадбеху, карлуки — ал-харлухийа [Хордадбех, 1986: 65; 180, п. 117] живут на востоке от Тараза. Арабы, впервые увидев меха соболей, белок, куниц, воспроизвели их с языка карлуков на свой язык как муй-ха. Хижины и подземные жилища славян арабы выговаривали, как kaz-ha va zir-zamin-ha, т. е. хаза (хата) и землянка [Hudud al-'Alam, 1937: 159]. Наконец, укажем, что из Тараза, где произошла Таласская битва, в Худжанд есть две дороги. Одна из них проходит через Шымкент и Ташкент, но другая идет сначала на юг в Наманган, затем, вдоль Сырдарьи — в Худжанд (см. рис. 2).

В Булунгуре войска, идущие с разных сторон, сходятся лоб в лоб без шансов на маневр. Обход армии Санджара невозможен ни с какой стороны, поэтому Булунгур не может быть местом битвы. Здесь Санджар, имея в тылу мост через Зеравшан, мо-

жет укрыться за стенами Самарканда. Отметим, что все завоеватели, в том числе Чингисхан, берегли Самарканд как курицу, несущую золотые яйца, так как жители этого города при первой опасности сами открывали ворота. Однако битва была столь скоротечной, что Санджар бежит, бросив войско и хануму.

Зеравшан — третья по значимости река после Амударьи и Сырдарьи. Вброд такую реку не перейдешь. Поэтому трупы по ней уплывут в Бухару и не забьют русло реки доверху. Противоречия в трудах историков означают, что битва произошла не на Зеравшане, а на канале Даргом, по-арабски Нахр-ин-Диргам. Именно этот гидроним связывает все военные события в единое целое, а потому становится ясным, почему ханума оказалась на поле битвы.

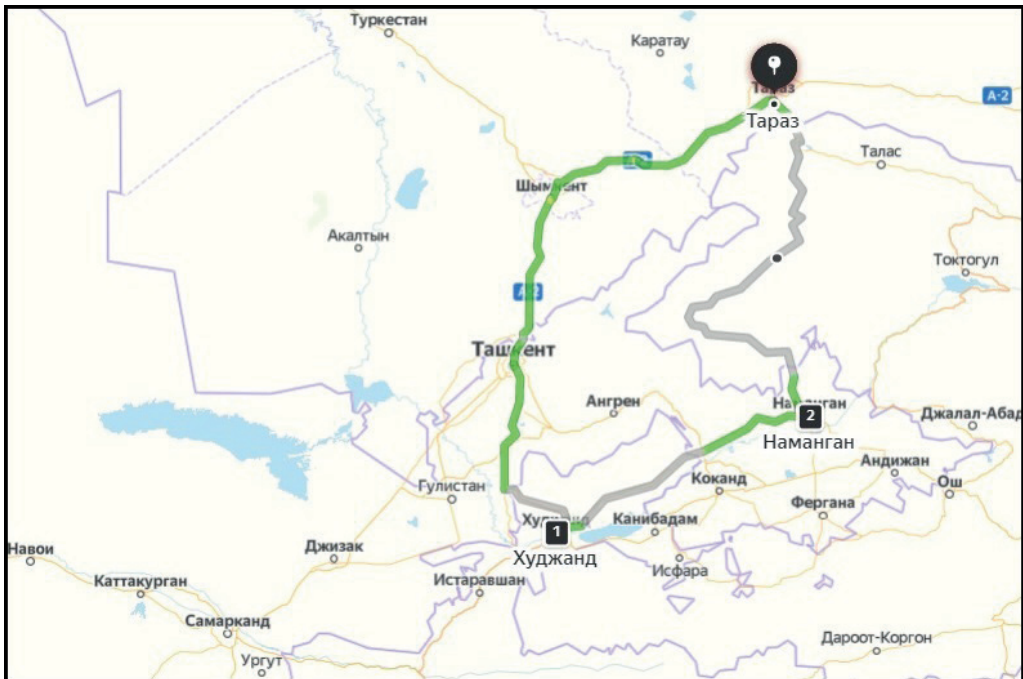


Рис. 2. Схема расположения Трансоксианы (по-арабски Мавераннахр)

В настоящее время канал Даргом огибает Самарканд с юга, где пересекает Термезское шоссе, ведущее через перевал Тахтакарача (1675 м) в Шахрисабз (Кеш — город, в котором родился Тамерлан) и далее в Термез и Мазари-Шариф (Балх). Это единственная дорога на юг из Самарканда, поэтому битва могла состояться на мосту через Даргом. Поскольку ибн Хордадбех располагает Нахр ад-Диргам по правому берегу Амударьи, то к нему выйдете через ат-Тирмиз (Термез) [Хордадбех, 1986: 66; Hudud al-'Alam, 1937: 114]. В комментарии [Хордадбех, 1986: 183] переводчик уверяет, что Нахр ад-Диргам — это река Ак-Сарай, но в этом регионе рекой с таким названием является канал Даргом.

Битва не могла произойти между Джума и Самаркандом, где ныне канал пересекает дорогу из Бухары в Самарканд. До завоевания монголами длина Даргома составляла

45 км [Бартольд, 1985: 194], канал заканчивался юго-западнее Самарканда за пересечением с дорогой на Термез. Остальные каналы, как и сам Самарканд, построены Тамерланом в позднем средневековье [Бартольд, 1985]. От места пересечения Даргама с Термезской дорогой до Афрасиаба, в те времена Шахристана, куда вода из Даргама подавалась по свинцовым трубам [Бартольд, 1985: 188], 11 км на север.

Трехметровой ширины Даргома достаточно, чтобы тяжелая кавалерия с тыла загнала противника в канал. Именно кавалерия, так как в Худжанде, откуда пришло войско карлуков и каракитаев, обитают люди рыцарского происхождения. Для этого из Пенджикента карлуки заходят через Даргомскую степь между Зеравшанским хребтом и каналом Даргом в тыл сельджукам и отрезают отступление к перевалу Тахтакарача. Тогда можно застать врага в распloch, сбросить в канал и внезапно захватить хануму, иначе она спасется в Самарканде, переправившись с войском через канал. В этом суть «шерше ля фам» — слабого звена в битве. При переправе любая армия уязвима, поэтому сельджуков атаквали на мосту через Даргом, когда до Афрасиаба, куда с триумфом мечтал войти султан и показать город своей хануме, осталось 11 км.

Намерение Санджара пройти перевалом Тахтакарача стало ясным после переправы через Амударью в Термезе и прибытия в Кеш, так как в Термезе ближайшее место для переправы воинов Хорасана. Переправа свершилась в месяце зу-ль-хиджа 532 г., т. е. не позже 12 августа, но битва — 15 сентября 1141 г. От Термеза до Гузара 220 км. Отсюда дорога на запад длиной 160 км ведет в обход Зеравшанского хребта через Карши, но тогда в Самарканд можно войти с запада. Дорога на север той же длины проходит через Кеш и перевал Тахтакарача в Самарканд. Гурхан демонстративно вывел войска из Самарканда в Джизак, что донесли султану, поэтому сельджуки пошли через перевал в Даргомскую степь. Однако гурхан обошел Туркестанский хребет с северной стороны, свернул на юг в Усрушану, т. е. совершил рейд через перевал Шахристан, и, пройдя через верховья Зеравшана, вошел в Пенджикент с востока.

Из Джизака в Усрушану обычно направлялись вдоль северного склона Туркестанского хребта [Хордадбех, 1986: 65]. Здесь гурхан в августе прошел перевал Шахристан (3378 м, VI–X). На карте в левом верхнем углу (см. рис. 1) приведена врезка. На ней указаны месяц открытия (VI — июнь) и закрытия (X — октябрь) перевала Шахристан [Карта J-42–18 (Айни)]. Далее, с перевала вдоль ручья Хушикат войско спускается в село Хушикат (рядом с Айни) на слиянии с Зеравшаном. Разгром армии Санджара состоялся 9 сентября, т. е. почти за месяц до закрытия перевала. Описав, таким образом, по часовой стрелке круг, войско гурхана из Хушиката вошло в Пенджикент — главный город западного уезда Сурушаны, затем в Варгасар и Ургут. Из Хушиката до Пенджикента 93 км, откуда до Ургута 40 км. Осталось ждать в засаде, когда колонна сельджуков сойдет с перевала Тахтакарача и сконцентрируется у моста через Даргам.

Калаи-Кахкаха в поселке Шахристан А. Мирбабаев считает Бунджикатом, но, как выяснено ранее, что подтверждает Бартольд, на реке Зеравшан расположен Пенджикент, а на реке Бюрагансай — Шахристан. Причем Пенджикент с многочисленным населением, процветающий и комфортный для жизни [Hudud al-'Alam, 1937: 115] городок на западе горной страны Сурушаны, в который из Шахристана ведет путь через одноименный перевал.

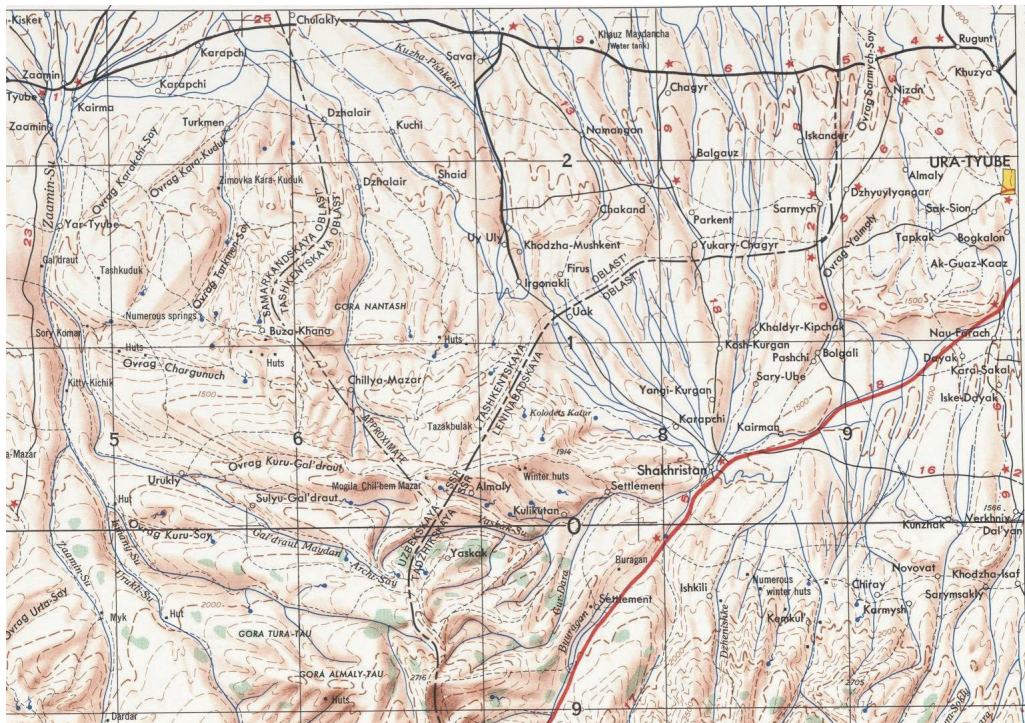


Рис. 3. Фрагмент карты NJ 42–2

Из Самарканда по левобережью до Пенджикента 62 км, затем по реке Зеравшан через Хушикат 160 км до Шахристана. По северной стороне хребта Мальгузар и Туркестанского хребта из Самарканда через Хаваст до Шахристана 270 км. Замыкает круг участок от Шахристана до Хушиката, равный 65 км. Итак, по Хордадбеку, из Самарканда до Усрушаны 26 фарсангов отсчитаны для северного маршрута, южнее 40-й параллели через Заамин и Сават, названия которых не менялись со времен Хордадбека [Карта Сыр-Дарьинского переселенческого района 1910 года издания]. На ней Заамин — Заамин, Ура-Тюбе (Ura-Tyube) — Истаравшан, а Чагыр (Пастки-Чагыр) расположен восточнее Савата. Дорога из Заamina через Сават в Шахристан отмечена на карте США [Карта NJ 42–2] разметкой расстояний между населенными пунктами (рис. 3) и воспроизводит путь по грунтовым дорогам карты J-42–18. Все три карты соответствуют данным Хордадбека, т. е. северному маршруту через Заамин¹, Сават и Чагыр² в Сурушане³ [Hudud al-'Alam, 1986: 115]. Поэтому еще одним подтверждением является хардж, взимаемый в виде слитков железа и лопат [Хордадбек, 1986: 68], так как Усрушана — металлургический центр [Штарк, 2007].

¹ Zamin — город в Сурушане (Surushana), расположенный на дороге в Худжанд (Khujand) и Фергану (Farghana). Он имеет надежную крепость и много пахотных земель.

² Charqan (Kharqana?) — процветающий город Сурушаны (Surushna).

³ Surashana — большая благоустроенная область с городом и многочисленными волостями. Производит железо, что определяет стратегическое значение области, и много вина.

Различие в расстояниях по Хордадбеку «2ф.+2ф.» и Хаукалю «3ф.+2ф» [Бетгер, 1957] поясняет карта США Pendzhikent. Здесь отчетливо видно, что расстояние от Замина до Сабата равно 25 км, а из Сабата до поворота на Шахристан — 15 км, что отвечает «3ф.+2 ф.». Поворот находится на реке Бюрагансай, на берегу которого Сармыч (Нижний и Верхний). Делим 25 км на три фарсаха и получаем 8,33 км, которые равны одному среднеазиатскому фарсаху. Различие по Хордадбеку и Хаукалю объясняется протоками дельты Бюрагансая. Хордадбех исчислял дорогу от поворота *Ovrag Sarmuch-Say*, так как к городу надо идти вдоль реки Бюрагансай, которая на данном участке называется Сармычсай (*Sarmuch-Say*). Тогда исчисляемые разными авторами расстояния привязаны к разным оврагам.

Следует отметить, что помимо указанных Хордадбеком и Хаукалем дорог в Шахристансай, есть поворот около Чагыра (*Chagyr*), до которого 9 км из Савата. Тогда от этого поворота до Шахристана 24 км, но это три фарсаха, однако по Хордадбеку и Хаукалю до города пять фарсахов, а это не менее 40 км. От поселка Шахристан до одноименного перевала 37 км. Чтобы вдоль реки Бюрагансай не уйти на перевал, от поворота следует идти в Шахристан (городище Калаи Кахкаха) через Истаравшан. Тогда уложимся в пять фарсахов. Из Шахристана до Истаравшана 27 км, откуда до поворота 12 км, что в сумме дает 39–40 км.

Поскольку Худуд аль-Алам говорит, что Б.нджикат находится прямо в голове Согда, где расположены крепость Варагсар, озеро (*Lake Daryazha*) и Пенджикент, то речь идет о реке Зеравшан. Однако Зеравшан и Бюрагансай разделены Туркестанским хребтом и перевалом Шахристан на этом хребте так, что Зеравшан в Буттанаме течет на запад, но Бюрагансай — на север через Усрушану, поэтому перепутать реки невозможно. Следовательно, Пенджикент был городком на западной стороне горной страны Усрушана, поскольку Буттанам принадлежал Усрушане, а Калаи-Кохкаха — столица этой страны, которая в раннем Средневековье называлась Усрушаной.

Заключение

Таким образом, что касается финала битвы, то из Ургута до Кенагаса, расположенного у северного склона Зеравшанского хребта, 19 км по Термезской дороге. Из Кенагаса на юг через перевал Тахтакарача 63 км до Кеша. Оттуда пришел султан Санджар с армией. Из Кенагаса на север по Термезскому шоссе до моста через Даргом 12 км. На Кенагас у подножья Зеравшанского хребта указывает стрела «карлуки» на карте (см. рис. 1). Ургут — весьма удобная засада для удара в тыл противнику, как только он удалится из Кенагаса за 10 км к мосту через Даргом, а это полчаса ходу для кавалерии карлуков, предрешившей исход Катванской битвы на пересечении канала Даргом с Термезским шоссе. Значит, уместно говорить не о битве в Катванской степи, а в Даргомской степи 15 сентября 1141 г. В этом плане поиск Катвана Бартольдом не способствовал установлению места Катванской битвы, так как оказался на противоположном берегу Зеравшана. Поскольку канал известен в Античности как Даргоманий и отмечен на карте Птолемея, то название обсуждаемой битвы следует считать Даргомской битвой.

БИБЛИОГРАФИЧЕСКИЙ СПИСОК

Аюбов А. Р. История сложения и трансформации топонимов Уструшаны эпохи древности и средневековья : автореф. дис. ... канд. ист. наук. Худжанд, 2012. 23 с.

Бартольд В. В. Работы по исторической географии. Собрание сочинений. Т. 3. М. : Наука, 1965. 712 с.

Бетгер Е. К. Извлечение из книги «Пути и страны» Абу-л-Касыма Ибн-Хаукаля // Труды Среднеазиатского государственного университета. Вып. IV: Археология Средней Азии. Ташкент, 1957. С. 13–38.

Буряков Ю. Ф. Горное дело и металлургия средневекового Илака. V — начало XIII в. М. : Наука, 1974. 141 с.

Ибн Хордадбех. Книга путей и стран / перевод с араб. Н. Велихановой. Баку : Элм, 1986. 428 с.

Калинина Т. М. Дани и поборы в Древней Руси по данным «Анонимной записки» арабо-персидских авторов // Древнейшие государства Восточной Европы. М. : Университет Дмитрия Пожарского, 2015. С. 374–389.

Карта J-42–18 (Айни). 2-е изд. 1962 г. URL: <http://mapj42.narod.ru/map1/j-42-018.jpg> (дата обращения: 29.05.2020).

Карта Сыр-Дарьинского переселенческого района Сыр-Дарьинской, Ферганской и Самаркандской области. URL: <https://search.rsl.ru/ru/record/01007922030> (дата обращения: 29.05.2020).

Карта NJ 42–2 Series N502 Pendzhikent. URL: https://commons.wikimedia.org/wiki/File:USSR_map_NJ_42-2_Pendzhikent.jpg (дата обращения: 29.05.2020).

Мирбабаев А., Рахимов Н., Гайбуллаева М. К вопросу локализации города Бунджиката и этимологии термина «Истравшан» // Номаи донишгоҳ (Учёные записки). 2010. № 4 (24). С. 108–114.

Пиков Г. Г. Западное Ляо (1125–1218) как результат этнокультурного трансфера // Народы и религии Евразии. 2019. № 1 (18). С. 50–60.

Сафонова Л. И. Почвы левобережья канала Даргом и пути их улучшения : автореф. дис. ... канд. сельхоз. наук. Самарканд, 1967. 23 с.

Сулимирский Т. Сарматы. Древний народ юга России / пер. с англ. Т. В. Китаиной. М. : Центрполиграф, 2008. 191 с.

Тиллоев С. С. Роль Великого шелкового пути в формировании и развитии городов на территории современного Таджикистана в II в. до н. э. — XVI в. н. э. : автореф. дис. ... д-ра ист. наук. Душанбе, 2013. 44 с.

Штарк С., Рахимов Н. Работы таджикско-германской археологической экспедиции на северных склонах Туркестанского хребта в 2005 г. // Археологические работы в Таджикистане. Вып. XXXI. Душанбе, 2007. С. 88–117.

Ибн аль-Асир. Аль-Камил'фи-т-та'рих (Полный свод истории). Т. 11. Бейрут : Дар Садир, 1989. 585 с. (на арабском яз.).

Якут аль-Хамави. Му'джам аль-булдан (Словарь стран). Т. 4. Бейрут : Дар Садир, 1993. 501 с. (на арабском яз.).

Hudud al-'Alam The Regions of the World. A Persian Geography, 372 A. H. — 982 A. D. / Transl. and explained by V. Minorsky. With the preface by V. V. Barthold transl. from the Russian. London, 1937. 524 s. (на англ. яз.).

REFERENCES

Ayubov A. R. *Istoriya slozheniya i transformacii toponimov Ustrushany epohi drevnosti i srednevekov'ya. Avtoref. dis. kand. ist. nauk* [The history of the addition and transformation of toponyms The eras of antiquity and the Middle Ages are destroyed. Ph. D. Thesis in History]. Hudzhand, 2012, 23 s. (in Russian).

Bartol'd V. V. *Raboty po istoricheskoy geografii* [Works on historical geography]. Sobranie sochinenij [Collected Works]. T. 3. M.: Nauka, 1965, 712 s. (in Russian).

Betger E. K. Izvlechenie iz knigi "Puti i strany" Abu-l-Kasyma Ibn-Haukalya [Extract from the book «Ways and Countries' of Abu-l-Kasim Ibn-Haukal]. *Trudy Sredneaziatskogo Gosudarstvennogo universiteta. Vypusk IV. Arheologiya Srednej Azii* [Proceedings of the Central Asian State University. IW release. Archeology of Central Asia]. Tashkent, 1957. S. 13–38 (in Russian).

Buryakov Yu. F. *Gornoe delo i metallurgiya srednevekovogo Ilaka. V — nachalo XIII v.* [Mining and metallurgy of medieval Ilaka. V — early XIII century]. M.: Nauka, 1974. 141 s. (in Russian).

Ibn Hordadbekh. *Kniga putej i stran* [Book of paths and countries]. (Russ. ed.: N. Velihanova. *Kniga putej i stran*. Baku: Elm, 1986, 428 s. (in Russian).

Kalinina T. M. Dani i pobory v Drevnej Rusi po dannym "Anonimnoj zapiski" arabo-persidskih avtorov [Tributes and levies in Ancient Rus according to the "Anonymous note" by Arab-Persian authors]. *Drevnejshie gosudarstva Vostochnoj Evropy* [The oldest states of Eastern Europe]. M.: Universitet Dmitriya Pozharskogo, 2015. S. 374–389 (in Russian).

Mirbabaev A., Rahimov N., Gajbullaeva M. K voprosu lokalizacii goroda Bundzhikata i etimologii termina "Istravshan" [On the localization of the city of Bunjikat and the etymology of the term "Istravshan"]. *Nomai donishgox (Uchyonye zapiski)* [Scholarly notes]. 2010, № 4 (24). S. 108–114 (in Russian).

Karta J-42-18 (Ajni) [Map J-42-18 (Ajni)]. 2-e izdanie 1962 g. URL: <http://mapj42.narod.ru/map1/j-42-018.jpg> (accessed May 29, 2020).

Karta Syr-Dar'inskogo pereselencheskogo rajona Syr-Dar'inskoj, Ferganskoj i Samarkandskoj oblasti [Map of the Syr-Darya resettlement region of the Syr-Darya, Fergana and Samarkand regions]. URL: <https://search.rsl.ru/ru/record/01007922030/> (accessed May 29, 2020).

Karta NJ 42-2 Series N502 Pendzhikent [Map NJ 42-2 Series H502 Penjikent]. URL: https://commons.wikimedia.org/wiki/File:USSR_map_NJ_42-2_Pendzhikent.jpg/ (accessed May 29, 2020).

Pikov G. G. Zapadnoe Lyao (1125–1218) kak rezul'tat etnokul'turnogo transfera [West Liao (1125–1218) as a result of ethnocultural transfer]. *Narody i religii Evrazii* [Peoples and religions of Eurasia]. 2019, № 1 (18). S. 50–60 (in Russian).

Safonova L. I. *Pochvy levoberezh'ya kanala Dargom i puti ih uluchsheniya. Avtoref. dis. kand. selhoz. nauk* [Soils of the left bank of the Dargom canal and ways to improve them. Ph. D. Thesis in agricultural sciences]. Samarkand, 1967, 23 s. (in Russian).

Sulimirskij T. Sarmaty. *Drevnij narod yuga Rossii* [Ancient people of the south of Russia]. Per. s angl. T. V. Kitainoj. M.: ZAO Centrpoligraf, 2008, 191 s. (in Russian).

Tilloev S. S. *Rol' Velikogo shelkovogo puti v formirovanii i razvitii gorodov na territorii sovremennogo Tadjikistana v II v. do n. e. — XVI v. n.e. Avtoref. dis. ... d-ra ist. nauk* [Rol' Velikogo shelkovogo puti v formirovanii i razvitii gorodov na territorii sovremennogo Tadjikistana v II v. do n. e. — XVI v. n.e. Ph.D. Thesis in History]. Dushanbe, 2013, 44 s. (in Russian).

Shtark S., Rahimov N. Raboty tadjihsko-germanskoj arheologicheskoj ekspedicii na severnyh sklonah Turkestanskogo hrebta v 2005 g. [Work of the Tajik-German archaeological expedition on the northern slopes of the Turkestan ridge in 2005]. *Arheologicheskie raboty v Tadjikistane* [Archaeological work in Tajikistan]. Vyp. XXXI. Dushanbe, 2007. S. 88–117 (in Russian).

Ibn al'-Asir. *The most complete'fart'wind (Complete set of history)* [Al'-Kamil'fi-t-ta'rih (Polnyj svod istorii)]. T. 11. Bejrut: Dar Sadir, 1989. 585 s. (in Arabic).

Yakut al'-Hamavi. *Mu'jam al-buldan (Dictionary of countries)* [Mu'dzham al'-buldan (Slovar' stran)]. T. 4. Bejrut: Dar Sadir, 1993. 501 s. (in Arabic).

Hudud al-'Alam "*The Regions of the World*". *A Persian Geography, 372 A. H. — 982 A. D.* Transl. and explained by V. Minorsky. With the preface by V. V. Barthold transl. from the Russian. London, 1937. 524 s. (in English).

Статья поступила в редакцию 04.06.2020

Принята к публикации 28.10.2020

Цитирование статьи:

Турсунбеков З. А., Тукембаев Ч. А. Локализация Катванской битвы // Народы и религии Евразии. 2021. Т. 26, № 1. С. 97–110.

Citation:

Tursunbekov Z. A., Tukembaev Ch. A. The localization of battle of qatwan. *Nations and religions of Eurasia*. 2021. Vol. 26. № 1. P. 97–110.
